

"АЗАМАТТАРҒА АРНАЛҒАН
ҮКІМЕТ" МЕМЛЕКЕТТІК
КОРПОРАЦИЯСЫ" КЕ АҚ
АҚТӨБЕ ОБЛЫСЫ БОЙЫНША
ФИЛИАЛЫ




ФИЛИАЛ НАО
"ГОСУДАРСТВЕННАЯ
КОРПОРАЦИЯ
"ПРАВИТЕЛЬСТВО ДЛЯ
ГРАЖДАН" ПО АКТЮБИНСКОЙ
ОБЛАСТИ

Жер учаскесіне акт
2106300020143915
Акт на земельный участок

- | | |
|--|---|
| 1. Жер учаскесінің кадастрлық нөмірі/
Кадастровый номер земельного участка: | 02-040-004-1793 |
| 2. Жер учаскесінің мекенжайы, мекенжайдың тіркеу коды*
Адрес земельного участка, регистрационный код адреса* | Ақтөбе облысы, Хромтау ауданы, Хромтау қаласы, Республика көшесі, 59 Б
Актюбинская область, Хромтауский район, город Хромтау, улица Республики, 59 Б |
| 3. Жер учаскесіне құқығы:
Право на земельный участок: | Жер учаскесіне тұрақты жер пайдалану құқығы
Право постоянного землепользования на земельный участок |
| 4. Жер учаскесінің алаңы, гектар***
Площадь земельного участка, гектар*** | 1.3000 |
| 5. Жердің санаты:
Категория земель: | Елді мекендердің (қалалар, поселкелер және ауылдық елді мекендер) жерлері
Земли населенных пунктов (городов, поселков и сельских населенных пунктов) |
| 6. Жер учаскесінің нысаналы мақсаты:
Целевое назначение земельного участка: | балабақша құрылысы үшін
для строительства детского сада |
| 7. Жер учаскесін пайдаланудағы шектеулер мен ауыртпалықтар:
Ограничения в использовании и обременения земельного участка: | жоқ |
| 8. Бөлінуі (бөлінеді/бөлінбейді)
Делимость (делимый/неделимый) | бөлінеді
делимый |

- * Мекенжайдың тіркеу коды болған жағдайда көрсетіледі/Регистрационный код адреса указывается при наличии.
- ** Мерзімі мен аяқталу күні уақытша пайдалану кезінде көрсетіледі/Срок и дата окончания указывается при временном землепользовании.
- *** Жер учаскесіне үлесі бар болған жағдайда қосымша көрсетіледі/Доля площади земельного участка дополнительно указывается при наличии.

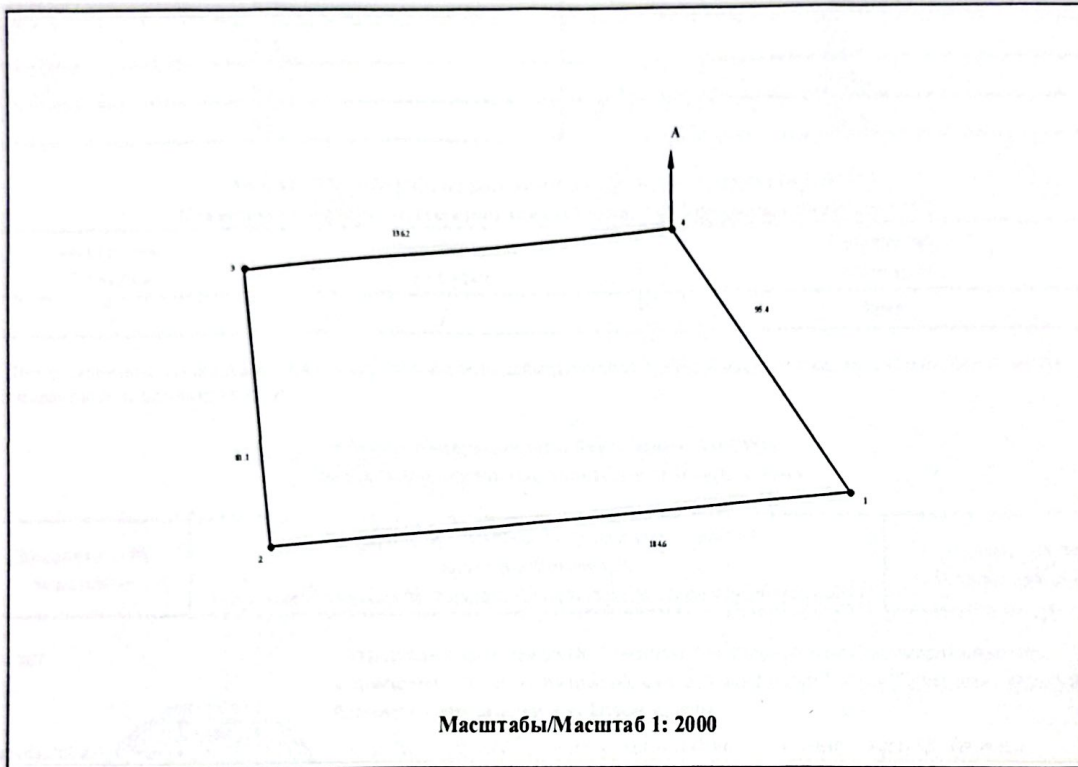
См. пункт 4 «Электронный документ и/или электронный цифровой код (или гурлы») Қазақстан Республикасының 2003 жылғы 7 қаңтардағы N 370-ІІ Заңы 7 бабының 1 тармағына сәйкес қағаз тасығыншағы құжатпен бірдей. Данный документ согласно пункту 1 статьи 7 ЗКР от 7 января 2003 года N370-ІІ «Об электронном документе и электронной цифровой подписи» равнозначен документу на бумажном носителе. Электронный документ гудачислығын Сіз егер КЗ сайтында, сондай-ақ «Электрондық үкімет» веб-порталының мобильді қосымшасы арқылы тексері аласыз. Проверить подлинность электронного документа Вы можете на еgov.kz, а также посредством мобильного приложения веб-портала «Электронного правительства».




* штрих-код МЭК ААЖ алынып және «Азаматтарға арналған үкімет» мемлекеттік корпорациясы» коммерциялық емес акционерия қоғамының басынша физикальдық электрондық-цифрлық кодтармен қол қойып деректерді қауіпсіздік.

* штрих-код содиржит данные, полученные из АИС ГЭК и подписанные электронно-цифровой подписью Филиала некоммерческого акционерия общества «Государственная корпорация «Правительство для граждан».

Жер учаскесінің жоспары План земельного участка



Осы құжат «Электрондық құжат және электрондық цифрлық қолтаңба туралы» Қазақстан Республикасының 2003 жылғы 7 қаңтардағы №370-ІІ Заңы 7-бабының 1-тармағына сәйкес қағаз тасығыштағы құжатпен бірдей.
 Данный документ согласно пункту 1 статьи 7 ЗКР от 7 января 2003 года №370-ІІ «Об электронном документе и электронной цифровой подписи» равнозначен документу на бумажном носителе.
 Электрондық құжаттың тұтынушылығын Cit egov.kz сайтында, сондай-ақ «электрондық үкімет» веб-порталының мобильді қосымшасы арқылы тексері алыңыз.
 Проверить подлинность электронного документа Вы можете на egov.kz, а также посредством мобильного приложения веб-портала «электронного правительства».



*штрих-код МБЭК ААЖ алынған және «Азаматтарға арнайы үкімет» мемлекеттік корпорациясы» қоспмерциялық емес акционерлік қоғамының бөлімшесінің электрондық-цифрлық қолтаңбасымен қол қойылған деректерді қамтиды

*штрих-код содержит данные, получаемые из АИС ГЖ и подписанные электро-цифровой подписью Филиала некоммерческого акционерного общества «Государственная корпорация «Правительство для граждан»

Сызыктардың өлшемін шығару
Выноска мер линий

Бұрылысты нүктелердің № № поворотных точек	Сызыктардың өлшемі, метр Меры линий, метр
1-2	184.6
2-3	81.1
3-4	136.2
4-1	95.4

Аралас учаскелердің кадастрлық нөмірлері (жер санаттары)****
Кадастровые номера (категории земель) смежных земельных участков****

Нүктесінен От точки	Нүктесіне дейін До точки	Сипаттамасы Описание
A	A	Земли

****Шектесулерді сипаттау жөніндегі ақпарат жер учаскесіне актіні дайындаған сәтте күшінде/Описание смежеств действительно на момент изготовления акта на земельный участок.

Жоспар шекарасындағы бөгде жер учаскелері
Посторонние земельные участки в границах плана

Жоспардағы № № на плане	Жоспар шекарасындағы бөгде жер учаскелерінің кадастрлық нөмірлері Кадастровые номера посторонних земельных участков в границах плана	Алаңы, гектар Площадь, гектар

Осы акт

"Азаматтарға арналған үкімет" мемлекеттік корпорациясы" коммерциялық емес акционерлік қоғамының Ақтөбе облысы бойынша филиалының Тіркеу және жер кадастр бойынша Хромтау аудандық бөлімі жасады

Настоящий акт

Отдел Хромтауского района по регистрации и земельному кадастру филиала некоммерческого акционерного общества "Государственная корпорация " Правительство для граждан" по Актыубинской области

Мөрдін орнатқан
Место печати




Адилжанов Н.У.
(қолы, подпись)

Актінің дайындалған күні
Дата изготовления

2021 жылғы «29» маусым
«29» июня 2021 года

Осы актіні беру туралы жазба жер учаскесіне актілер жазылатын кітапта № 0551966 болып жазылды.
Запись о выдаче настоящего акта произведена в книге записей актов на земельный участок за № 0551966.

Осы құжат «Электрондық құжат және электрондық цифрлық қолтаңба туралы» Қазақстан Республикасының 2013 жылғы 7 қаңтарындағы № 370-ІІ Заңы 7-бабының 1-тармағына сәйкес қағаз тасымалдағын құжатпен бірге.
Детальней документ согласно пункту 1 статьи 7 ЗК от 7 января 2013 года №370-ІІ «Об электронном документе и электронной цифровой подписи» равнозначен документу на бумажном носителе.
Электрондық құжаттың ғұпұсқалығын Сіз еркін қарайсыз, сондай-ақ «электрондық үкімет» веб-порталындағы мобильді қосымшасы арқылы тексері аласыз.
Проверить подлинность электронного документа Вы можете на eGov.kz, а также посредством мобильного приложения веб-портала «электронного правительства».



*штрих-код МБХ ААЖ алынған және «Азаматтарға арналған үкімет» мемлекеттік корпорациясы» коммерциялық емес акционерлік қоғамының Ақтөбе облысы бойынша филиалының электрондық-цифрлық қолтаңбасымен қол қойылған деректерді қамтиды

*штрих-код содержит данные, полученные из АИС ГЭЖ и подписанные электронно-цифровой подписью филиала некоммерческого акционерного общества «Государственная корпорация «Правительство для граждан»